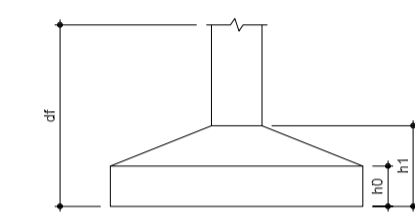





Nome	Seção (cm)	X (cm)	Y (cm)	Carga Máx. (kg)	Carga Mín. (kg)	Lado B (cm)		Lado H (cm)		R0/H0 (cm)	R1/H1 (cm)	d0 (cm)
						cm	cm	cm	cm			
P1	20x40	6943.05	347.55	18.2	15.6	90	130	25	25	100	25	100
P2	20x40	7643.05	347.55	14.0	13.7	90	130	25	25	100	25	100
P3	20x40	8143.05	347.55	13.9	13.6	90	130	25	25	100	25	100
P4	20x40	8743.05	347.55	13.9	13.6	90	130	25	25	100	25	100
P5	20x40	9343.05	347.55	13.9	13.6	90	130	25	25	100	25	100
P6	20x40	9943.05	347.55	14.0	13.7	90	130	25	25	100	25	100
P7	20x40	10543.05	347.55	18.5	17.9	90	130	25	25	100	25	100
P8	25x40	6943.05	-341.65	19.6	19.3	95	105	25	25	100	25	100
P9	25x40	7643.05	-341.65	14.9	14.6	95	105	25	25	100	25	100
P10	25x40	8143.05	-341.65	14.9	14.6	95	105	25	25	100	25	100
P11	25x40	8743.05	-341.65	14.9	14.6	95	105	25	25	100	25	100
P12	20x40	9343.05	-341.65	18.2	15.6	90	130	25	25	100	25	100
P13	20x40	9943.05	-341.65	14.0	13.7	90	130	25	25	100	25	100
P14	20x40	10543.05	-341.65	13.9	13.6	90	130	25	25	100	25	100
P15	20x40	6943.05	-1028.30	13.9	13.6	90	130	25	25	100	25	100
P16	20x40	7643.05	-1028.30	13.9	13.6	90	130	25	25	100	25	100
P17	20x40	8143.05	-1028.30	13.9	13.6	90	130	25	25	100	25	100
P18	20x40	8743.05	-1028.30	14.0	13.7	90	130	25	25	100	25	100



Planta de locação escala 1:75



PREFEITURA MUNICIPAL DE RURÓPOLIS
Rua 10 de Maio nº 263- Centro- Rurópolis - PA

<p>Projeto Estrutural (Estrutura de Concreto - Planta de Locação)</p>	<p>Nº Folha 03/10</p>
<p>Obra: Quadra Poliesportiva com Palco End.: Travessa 03 - Comunidade Agua Azul - Km 85 Cidade: Rurópolis - PA</p>	
<p>Abril / 2018</p>	<p>Escala: Indicada</p>
<p>Convênio:</p>	<p>Proprietário:  JOSE MANO PADILHA Prefeito Municipal CPF 587.574.142-20</p>
<p>Área: Área do Terreno:.....3.510,00m²</p>	<p>Prefeitura Municipal de Rurópolis</p>
<p>Área da construção:.....980,40m²</p>	<p>Autor do Projeto/Resp. Técnico:</p>
<p>Desenho:</p>	<p> Arnaldo Leite Morbeck Junior Engenheiro Civil Crea: 7043/D-GO</p>
<p>Aprovação:</p>	